

VELES Č. 31
PODOBIZNA Č. 617
(ležící postava na psu)
PES Č. 34

Souřadnice:

50°49'5.929" severní šířky, 14°48'31.621" východní délky

50.8183136N, 14.8087836E

Místo nálezů: lesní cesta Malohorská, Malá hora

Poznámka:

Nález se dá chápat jako např. jako postava zemřelé osoby v dlouhých šatech či rubáši, kterou odnáší pes do záhrobí. Nad nimi je podobizna bytosti, jež snad představuje zánik (bůh Veles nebo Morana).

Na skále lze rozpoznat ještě další podobizny.



Obrázek č. 1/1



Obrázek č. 1/2



Obrázek č. 1/3



Obrázek č. 2

VELES Č. 32
TROJÚHELNÍK Č. 84
PERUN Č. 2
SLUNEČNÍ KRUŽNICE Č. 56
RYBA Č. 24
HAD Č. 12

Souřadnice:

50°49'37.996" severní šířky, 14°48'47.110" východní délky

50.8272211N, 14.8130861E

Místo nálezů: lesní cesta Pohanská, lesní rozcestí Na hraně (podlouhlé), Posvátná hora

Poznámka:

Skála představuje poutač na přístupové cestě k temeni Posvátné hory s vyobrazením všech hlavních bohů. Rozpoznat lze také hada, který snad představuje Nije (Černoboha), temného boha chaosu, neštěstí, nemoci, sváru, války a bezpráví.

Mezi první a druhou rýhou shora je patrna ležící postava s hlavou vlevo. Zašpičatělý ovál nad třetí rýhou má představovat buď rybu nebo ústa velké tváře. Také u ostatních podobizen není jasné, koho mají představovat.

Bozi:

Perunova tvář je pravděpodobně vlevo nahoře.

Dažbog je vyobrazen v podobě slunečních kružnic s tvářemi nad horní rýhou uprostřed a vpravo. Na jeho přítomnost upomíná také trojúhelníkový tvar skály.

Veles s rohy je pod druhou rýhou shora uprostřed.

Živa je v podobě ryby pod výraznou třetí rýhou shora vlevo (možná i nad ní – viz výše) a také pravděpodobně ve větším provedení na snímku dole.

Had (Nij, Černoboh) se hlavou dotýká třetí rýhy shora, a to zdola uprostřed.



Obrázek č. 1



Obrázek č. 2

VELES Č. 33
PROSTÉ ZKŘÍŽENÍ Č. 270
HLAVA Č. 13

Souřadnice:

50°49'49.307" severní šířky, 14°48'26.176" východní délky

50.8303631N, 14.8072711E

Místo nálezů: lesní cesta Pobočná, hora Sedlecký Špičák

Poznámka:

Socha boha Velese má na hlavě růžky. Značka zkřížení je na levé straně tváře. Na kameni lze rozpoznat ještě další podobizny.



Obrázek č. 1/1



Obrázek č. 1/2



Obrázek č. 2

VELES Č. 34
PODOBIZNA Č. 148

Souřadnice:

50°50'13.106" severní šířky, 14°48'12.319" východní délky

50.8369739N, 14.8034219E

Místo nálezů: lesní cesta Žlebská, lesní rozcestí Dávné, Dlouhý žleb

Poznámka:

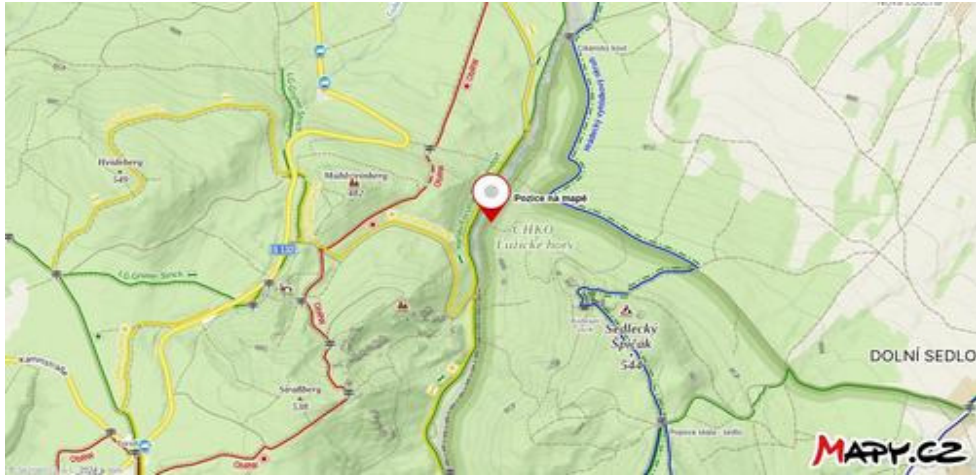
Hlavní obličej je nahoře opatřen hrbolky (roh). Čáry na kameni dole a vpravo oddělují od sebe další tváře.



Obrázek č. 1/1



Obrázek č. 1/2



Obrázek č. 2

VELES Č. 35
PODOBIZNA Č. 277

Souřadnice:

50°49'46.247" severní šířky, 14°49'9.253" východní délky

50.8295131N, 14.8192369E

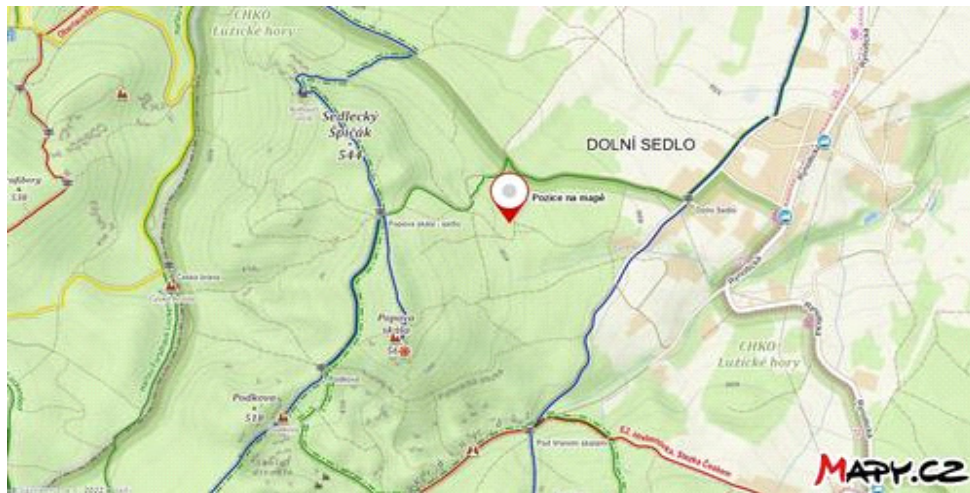
Místo nálezů: lesní cesta Styčná, Trojúhelník, Posvátná hora

Poznámka:

Hlava sochy s tváří hledící k nebi je v horní části. Socha je zřejmě obdobou zobrazení skákavého boha Velese č. 2. Na kameni lze rozpoznat další tváře.



Obrázek č. 1



Obrázek č. 2

VELES Č. 36
RYTINA Č. 449

Souřadnice:

50°50'15.022" severní šířky, 14°47'41.363" východní délky

50.8375061N, 14.7948231E

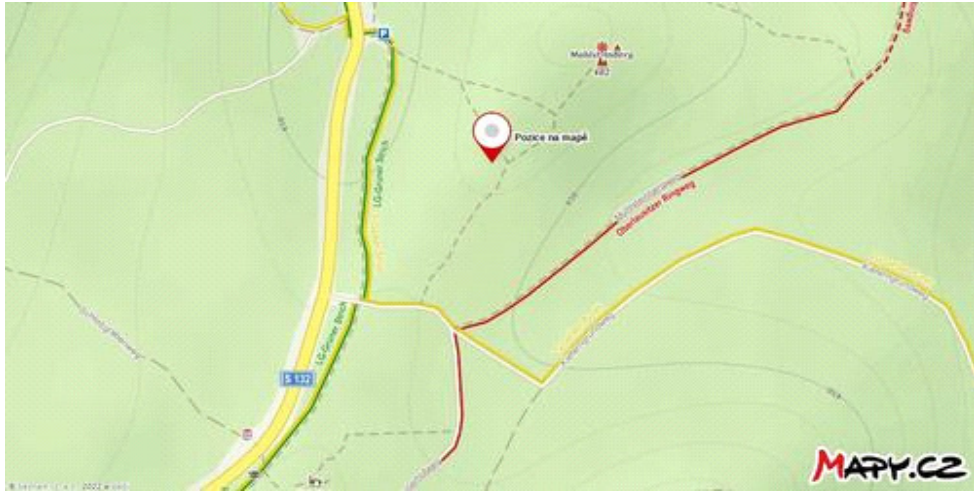
Místo nálezů: Trojnožka, Mlýnskokamenná hora-Mühlsteinberg, Německo

Poznámka:

Přes vybledlost rytin lze na kameni rozpoznat několik tváří včetně patrně podobizny Velesovy (pod hlavní rýhou uprostřed s růžky).



Obrázek č. 1



Obrázek č. 2